



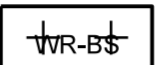


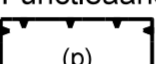
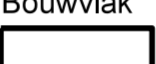


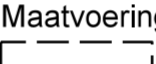




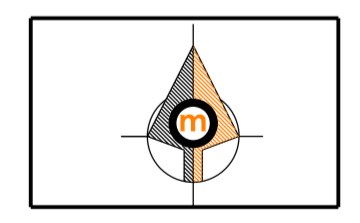


Legenda

-  Plangebied
- Bestemmingen**
-  Tuin
-  Verkeer - Verblijfsgebied
-  Wonen
- Dubbelbestemming**
-  Waarde - Beschermd stadsgezicht
- Gebiedsaanduidingen**
-  overige zone - cultuurhistorisch gebied topklasse en hoog
-  vrijwaringszone - molenbiotoop
- Functieaanduiding**
-  (p) parkeerterrein
- Bouwvlak**
-  bouwvlak
- Bouwaanduidingen**
-  [bg] bijgebouwen
-  [gs] gestapeld
- Maatvoeringaanduidingen**
-  maatvoeringsvlak
-  maximum bouwhoogte (m)
-  maximum goothoogte (m), maximum bouwhoogte (m)
-  maximum aantal wooneenheden
- Verklaring**
-  BGT en DKK 11-02-2020

status	datum	tervisielegging	get.
vastgesteld			
ontwerp			
voorontwerp	30-04-2020		
concept	24-02-2020		



Bestemmingsplan Meppel - Centrumschil, herziening Zuideinde 76
 NL.IMRO.0119.Zuideinde 76-BPA1

code:	IDN:	formaat: A2	schaal: 1:500	kaart:
-------	------	-------------	---------------	--------

Gemeente Meppel
 Stadhuis
 Grote Oever 26
 Postbus 501
 7940 AM Meppel
 Tel: (0522) 850500
 Fax : (0522) 850580

