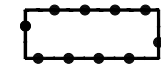
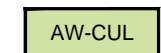





### Plangebied


 Meppel - Buitengebied, herziening Kolderveen 102 en Nijeveense Bovenboer 28

### Enkelbestemmingen

 AW-CUL Agrarisch met waarden - Cultuurhistorische waarden (Artikel 3)

### Dubbelbestemmingen

 L-W Leiding - Water (Artikel 5)

 WR-A2 Waarde - Archeologie 2


### Gebiedsaanduidingen

 geluidzone - weg

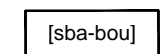
### Funcieaanduidingen

 (iv) intensieve veehouderij


### Bouwvlakken

 bouwvlak Agrarisch met waarden - Cultuurhistorische waarden

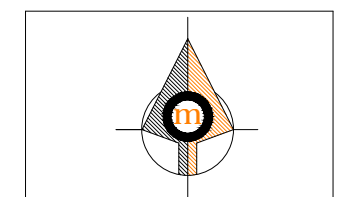
### Bouwaanduidingen

 [sba-bou] specifieke bouwaanduiding - bouwverbod

### Maatvoeringen

 4,5 maximum goothoogte (m)  
12 maximum bouwhoogte (m)

status	datum	tervisielegging	get.
vastgesteld			
ontwerp	29-04-2020		DLV
voorontwerp	14-05-2019		DLV
concept			



## Gemeente Meppel

Meppel - Buitengebied,  
herziening Kolderveen 102 en Nijeveense Bovenboer 28

code: IDN: NL.IMRO.0119.KoldervnNijeveense-BPB1 formaat: A3 schaal: 1:1000 kaart: 1/2

Stadhuis  
Grote Oever 26  
Postbus 501  
7940 AM Meppel  
Tel: (0522) 850500  
Fax : (0522) 850580

